Comune di Rivoli
Città Metropolitana di Torino

Il Richiedente :

numeria sgr
Sede legale: V.le Montegrappa 45 31100 Treviso
Sede operativa: Via Enzo di Podrude 13 31057 Silea (TV) P.Iva 03909960262

Ubicazione : Via Artigianelli - 10098 Rivoli (TO)

PIANO ESECUTIVO CONVENZIONATO - AREA Fac5

Elaborati grafici progettuali — Scala 1:500
Schemi grafici e Tabelle — 1:1000

STUDIO SOCIETA' DI INGEGNERIA S.r.l.
Via Filonzo n. 51, 10072 - Caselle Torinese (TO)
Tel. +39 011 991 27.53 - +39 011 996.24.42 Fax +39 011 991 33.91
Partita IVA: 08409820018 - E-Mail: info@metaduo.it PEC: metaduo@arubapec.it

apave Certification ISO 9001

Operatore: Arch. Marco Vergnano

Il Progettista

ORDINE DEGLI INGEGNERI DELLA PROVINCIA DI GRAMBOSCO
Elenco Speciale degli Esperti
Mauro Esposito
n. Iscrizione /Ep

Il Richiedenti

Per Numeria

Direttore della progettazione	Assicurazione Qualità	TAVOLA 3_7			
		3	26/03/2021	Integrazioni	
		2	10/02/2021	Integrazioni	
		1	23/12/2020	Integrazioni	
		0	21/07/2020	Depositi interessi	
		Rev.	Data	Motivo modifica	

Questo disegno è di proprietà riservato, pertanto ne è vietata la riproduzione anche parziale, nonché la presentazione o terzi senza autorizzazione dello Studio.

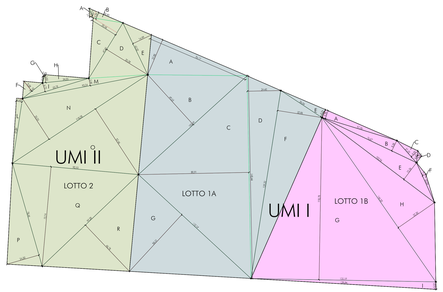

DIMOSTRAZIONE GRAFICA AREE DI PEC - SUDDIVISIONE IN LOTTI - Scala 1:1000

TABELLA 1

SUPERFICE TERRITORIALE PEC Sup5					
Riferimento	B	H	Dimensioni planimetriche	Superficie [mq]	Tipologia Area
A			76.17 x 27.85 /2 =	1 060.97	UMI I
B			107.49 x 69.53 /2 =	2 661.99	
C			148.44 x 80.91 /2 =	6 005.14	
D			148.44 x 24.43 /2 =	1 813.19	
E			36.04 x 6.20 /2 =	112.26	
F			139.32 x 32.86 /2 =	2 289.03	
G			112.17 x 56.51 /2 =	3 169.36	
			PARZIALE [mq]	17 111.26	
A			57.26 x 6.28 /2 =	179.80	
B			76.67 x 8.38 /2 =	321.25	
C			21.7 x 6.5 /2 =	70.53	
D			8.63 x 3 /2 =	12.95	
E			103.26 x 15.36 /2 =	793.04	
F			32.06 x 2.72 /2 =	43.60	
G			135.19 x 118.78 /2 =	8 028.93	
H			146.33 x 32.3 /2 =	2 363.23	
I			135.84 x 5.52 /2 =	374.92	
			PARZIALE [mq]	12 188.32	
			TOTALE LOTTO 1 [mq]	29 299.58	
A			7.5 x 2.15 /2 =	8.06	UMI II
B			26.8 x 5.25 /2 =	70.35	
C			47.6 x 20.46 /2 =	486.95	
D			47.6 x 35.28 /2 =	839.66	
E			42.02 x 14.99 /2 =	314.94	
F			18.65 x 9.38 /2 =	87.47	
G			6.28 x 0.99 /2 =	3.11	
H			34.05 x 5.82 /2 =	99.09	
I			50.78 x 6.72 /2 =	170.42	
L			47.89 x 4.4 /2 =	105.36	
M			93.24 x 5.49 /2 =	255.96	
N			118.28 x 35.55 /2 =	2 102.43	
O			118.28 x 57.46 /2 =	3 398.18	
P			78.46 x 24.3 /2 =	953.29	
Q			92.53 x 73.14 /2 =	3 383.82	
R			97.28 x 46.78 /2 =	2 275.38	
			TOTALE LOTTO 2 [mq]	14 554.20	
			TOTALE SUPERFICIE TERRITORIALE [mq]	43 853.78	

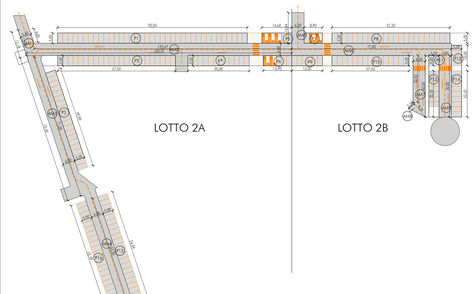

COMPUTO PLANIVOLUMETRICO PARCHEGGI LOTTI 2A E LOTTO 2B - Scala 1:1000

TABELLA 3

SUPERFICE A PARCHEGGIO PRIVATO UMI I					
SUPERFICE PARCHEGGIO - PARCHEGGI LOTTO 1A					
Ref.	B1	B2	H	Dimensioni planimetriche	Superficie
P1	92.50	5.00		92.5 x 5 =	462.50
P2	57.50	5.00		57.5 x 5 =	287.50
P3	50.00	5.00		50 x 5 =	250.00
P4	30.00	5.00		30 x 5 =	150.00
P5	14.60	5.00		14.6 x 5 =	73.00
P6	13.90	5.00		13.9 x 5 =	69.50
P15	55.00	5.00		55 x 5 =	275.00
P16	52.50	5.00		52.5 x 5 =	262.50
				Parziale	1 830.00
SUPERFICE PARCHEGGIO - PARCHEGGI LOTTO 1B					
Ref.	B1	B2	H	Dimensioni planimetriche	Superficie
P7	8.90	5.00		8.9 x 5 =	44.50
P8	57.50	5.00		57.5 x 5 =	287.50
P9	15.00	5.00		15 x 5 =	75.00
P10	37.50	5.00		37.5 x 5 =	187.50
P11	5.00	5.00		5 x 5 =	25.00
P12	10.00	5.00		10 x 5 =	50.00
P13	22.50	5.00		22.5 x 5 =	112.50
P14	22.50	5.00		22.5 x 5 =	112.50
				Parziale	894.50
TOTALE SUPERFICIE PARCHEGGI					2 724.50
SUPERFICE AREE DI MANOVRA LOTTO 1A					
Ref.	B1	B2	H	Dimensioni planimetriche	Superficie
AM1	13.18	6.85	5.40	(13.18 − 6.85) / 2 x 5.4 =	54.08
AM2	125.67	129.34	6.00	(125.67 + 129.34) / 2 x 6 =	765.03
AM3	73.46	71.36	6.00	(73.46 + 71.36) / 2 x 6 =	434.46
AM4	55.00	6.00		55 x 6 =	330.00
				Parziale	1 583.57
SUPERFICIE AREE DI MANOVRA LOTTO 1B					
Ref.	B1	B2	H	Dimensioni planimetriche	Superficie
AM5	6.50	14.94		6.5 x 14.94 =	97.11
AM6	77.83	6.00		77.83 x 6 =	466.98
AM7	30.00	22.82	6.00	(30 + 22.82) / 2 x 6 =	158.46
AM8	9.36	3.50		9.36 x 3.5 / 2 =	16.38
AM9	30.00	6.00		30 x 6 =	180.00
				Parziale	918.93
TOTALE SUPERFICIE AREA DI MANOVRA					2 502.50
TOTALE SUPERFICIE A PARCHEGGIO					5 227.00

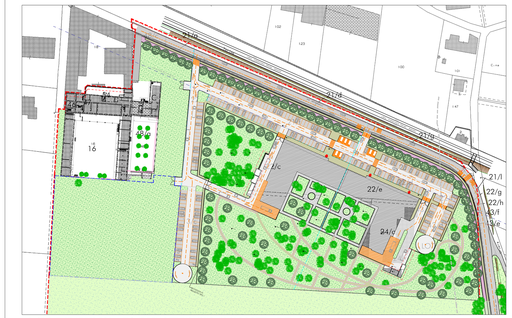

BASE CATASTALE PER FORMAZIONE DEI LOTTI/DISMISSIONI/ASSOGGETTAMENTI - Scala 1:1000
SOVRAPPOSIZIONE AL PROGETTO DI PEC

TABELLA 6

AREE DA DISMETTERE UMI I		
Sedime stradale "Via Artigianelli" [mq]	Area esterna al pec	129.98
Sedime stradale "Via Artigianelli" [mq]	Area interna al pec	1 368.22
Marciapiede e pista ciclabile in progetto [mq]	Area interna al pec	1 405.14
SUB TOTALE SUPERFICI DA DISMETTERE		2 773.36
AREE DA DISMETTERE UMI II		
Sedime stradale "Via Artigianelli" [mq]	Area interna al pec	327.32
Marciapiede e pista ciclabile in progetto [mq]	Area interna al pec	228.96
SUB TOTALE SUPERFICI DA DISMETTERE		556.28
AREE DA DISMETTERE UMI II e UMI III		
Sedime stradale "Via Artigianelli" [mq]	Area esterna al pec TOTALE	129.98
Sedime stradale "Via Artigianelli" [mq]	Area interna al pec	1 695.54
Marciapiede e pista ciclabile in progetto [mq]	Area interna al pec	1 634.10
TOTALE SUPERFICI INTERNE AL PEC DA DISMETTERE		3 329.64
TOTALE SUPERFICI DA DISMETTERE		3 459.62

LEGENDA:

UMI II
- Lotto Consolidato — mq. 13.997,92

UMI I
- Sedime strada comunale "Via Artigianelli" da dismettere - interna al PEC — mq. 1.695,54
- Marciapiede e pista ciclabile da sismettere — mq. 1.634,10
- Sedime strada comunale da dismettere esterna al PEC — mq. 129,98
- Area parcheggi e spazi di manovra da asservire ad uso pubblico — mq. 7.916,64
- Area di pertinenza RSA 1 — mq. 10.292,03
- Area di pertinenza RSA 2 — mq. 8.317,55

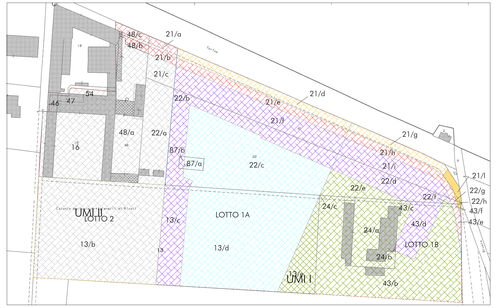

BASE CATASTALE PER FORMAZIONE DEI LOTTI/DISMISSIONI/ASSOGGETTAMENTI - Scala 1:1000

TABELLA 2

UMI	RIF.	Foglio	Numero	QUALITA'	SUPERFICIE CATASTALE	NUOVA PARTICELLA "NP"	SUPERFICIE RILEVATA	SUPERFICIE CATASTALE	FORMAZIONE LOTTO	DESTINAZIONE
1	16	36		ENTE URBANO	3 090		2 910,71	2 910	LOTTO 2	Lotto consolidato
2	16	46		FABB PROMIS	100		97,97	98	LOTTO 2	Lotto consolidato
3	16	47		FABB RURALE	95		112,95	113	LOTTO 2	Lotto consolidato
4	16	48		FABB RURALE	1090 (2170.01)	a	1 891,02	1 891	LOTTO 2	Lotto consolidato
5	16	48		FABB RURALE		b	105,09	105	LOTTO 2	Marciapiede e pista ciclabile da sismettere
6	16	48		FABB RURALE		c	176,01	176	LOTTO 2	Sedime strada comunale "Via Artigianelli" da dismettere - interna al PEC
7	16	54		FABB RURALE	192		191,03	191	LOTTO 2	Lotto consolidato
8	16	C		ENTE URBANO	164		204,48	205	LOTTO 2	Lotto consolidato
9	16	21		VIGNETO	6 269	a	151,31	151	LOTTO 2	Sedime strada comunale "Via Artigianelli" da dismettere - interna al PEC
10	16	21		VIGNETO		b	123,87	124	LOTTO 2	Marciapiede e pista ciclabile da sismettere
11	16	21		VIGNETO		c	364,26	364	LOTTO 2	Lotto consolidato
12	16	21		VIGNETO		d	880,03	880	LOTTO 1A	Sedime strada comunale "Via Artigianelli" da dismettere - interna al PEC
13	16	21		VIGNETO		e	775,34	775	LOTTO 1A	Marciapiede e pista ciclabile da sismettere
14	16	21		VIGNETO		f	1923,86	1 924	LOTTO 1A	Area parcheggi e spazi di manovra da asservire ad uso pubblico
15	16	21		VIGNETO		g	488,19	488	LOTTO 1B	Sedime strada comunale "Via Artigianelli" da dismettere - interna al PEC
16	16	21		VIGNETO		h	510,72	511	LOTTO 1B	Marciapiede e pista ciclabile da sismettere
17	16	21		VIGNETO		i	945,99	946	LOTTO 1B	Area parcheggi e spazi di manovra da asservire ad uso pubblico
18	16	21		VIGNETO		l	113,50	114	STRADA COMUNALE	Sedime strada comunale da dismettere - esterna al PEC
19	16	22		VIGNETO	9 258	a	1516,94	1 517	LOTTO 2	Lotto consolidato
20	16	22		VIGNETO		b	1923,28	1 923	LOTTO 1A	Area parcheggi e spazi di manovra da asservire ad uso pubblico
21	16	22		VIGNETO		c	4069,11	4 069	LOTTO 1A	RSA 1
22	16	22		VIGNETO		d	1020,88	1 021	LOTTO 1B	Area parcheggi e spazi di manovra da asservire ad uso pubblico
23	16	22		VIGNETO		e	606,75	607	LOTTO 1B	RSA 2
24	16	22		VIGNETO		f	8,78	9	LOTTO 1B	RSA 2
25	16	22		VIGNETO		g	14,01	14	LOTTO 1B	Marciapiede e pista ciclabile da sismettere
26	16	22		VIGNETO		h	5,76	6	STRADA COMUNALE	Sedime strada comunale da dismettere - esterna al PEC
27	16	87		ENTE URBANO	160	a	126,08	126	LOTTO 1A	RSA 1
28	16	87		ENTE URBANO		b	33,44	33	LOTTO 1A	Area parcheggi e spazi di manovra da asservire ad uso pubblico
29	16	24		ENTE URBANO	2 034	a	2065,88	2 066	LOTTO 1B	RSA 2
30	16	24		ENTE URBANO		b	5,21	5	LOTTO 1B	Area parcheggi e spazi di manovra da asservire ad uso pubblico
31	16	24		ENTE URBANO		c	0,07	1	LOTTO 1A	RSA 1
31	16	13		VIGNETO	17 046	a	1981,12	1 981	area non soggetta a PEC	area non soggetta a PEC
32	16	13		VIGNETO		b	6708,56	6 709	LOTTO 2	Lotto consolidato
33	16	13		VIGNETO		c	1283,28	1 283	LOTTO 1A	Area parcheggi e spazi di manovra da asservire ad uso pubblico
34	16	13		VIGNETO		d	6096,77	6 097	LOTTO 1A	RSA 1
35	16	13		VIGNETO		e	976,27	976	LOTTO 1B	RSA 2
36	16	43		VIGNETO	49 651	a	44094,64	44 095	area non soggetta a PEC	area non soggetta a PEC
37	16	43		VIGNETO		b	4507,92	4 508	LOTTO 1B	RSA 2
38	16	43		VIGNETO		c	151,95	152	LOTTO 1B	RSA 2
39	16	43		VIGNETO		d	780,70	781	LOTTO 1B	Area parcheggi e spazi di manovra da asservire ad uso pubblico
40	16	43		VIGNETO		e	105,07	105	LOTTO 1B	Marciapiede e pista ciclabile da sismettere
41	16	43		VIGNETO		f	10,72	11	STRADA COMUNALE	Sedime strada comunale da dismettere -

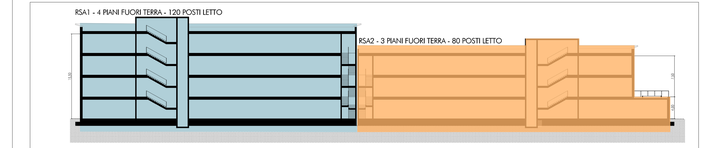

SCHEMA GRAFICO CON INDICAZIONE DELLE ALTEZZE

SCHEMA GRAFICO PER CALCOLO SUPERFICIE COPERTA UMI I

LOTTO 1A - RSA1
N° 4 piani f.t. - 120 posti letto

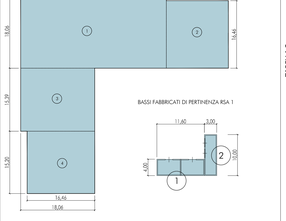

LOTTO 1B - RSA2
N° 3 piani f.t. - 80 posti letto

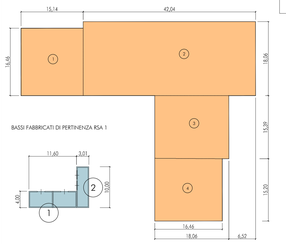

TABELLA 5

SUPERFICE COPERTA UMI I IN PROGETTO					
SUPERFICE COPERTA LOTTO 1A IN PROGETTO - RSA 1					
Ref.	B1	B2	H	Dimensioni planimetriche	Superficie
1	35.52		18.06	35.52 x 18.06 =	641.49
2	15.14		16.46	15.14 x 16.46 =	249.20
3	15.39		18.06	15.39 x 18.06 =	277.94
4	13.20		16.46	13.2 x 16.46 =	250.19
SUB TOTALE					1 418.83
SUPERFICIE COPERTA LOTTO 1B IN PROGETTO - RSA 2					
Ref.	B1	B2	H	Dimensioni planimetriche	Superficie
1	15.14		16.46	15.14 x 16.46 =	249.20
2	42.04		18.06	42.04 x 18.06 =	759.24
3	18.06		15.39	18.06 x 15.39 =	277.94
4	16.46		15.20	16.46 x 15.2 =	250.19
SUB TOTALE					1 536.58
SUPERFICIE COPERTA LOTTO 1A-1B IN PROGETTO - B.F. RSA 1/2					
Ref.	N.	B	H	Dimensioni planimetriche	Superficie
1	2	11.60	4.00	2 x 11.6 x 4 =	92.80
2	2	3.00	10.00	2 x 3 x 10 =	60.00
SUB TOTALE					152.80
TOTALE SUPERFICIE COPERTA UMI I					3 108.21
SUPERFICIE COPERTA UMI II - ESISTENTE CONSOLIDATA -					
Ref.	B1	B2	H	Dimensioni planimetriche	Superficie
A	1.59	3.74		1.59 x 3.74 =	5.95
B	7.63	61.33		7.63 x 61.33 =	467.95
C	32.70	14.29		32.7 x 14.29 =	467.28
D	8.26	58.61		8.26 x 58.61 =	484.12
E	1.69	2.64		1.69 x 2.64 =	4.46
F	5.97	8.42		5.97 x 8.42 =	50.27
G	6.35	10.32		6.35 x 10.32 =	65.53
H	6.09	12.28		6.09 x 12.28 =	74.79
I	7.85	25.43		7.85 x 25.43 =	199.63
L	3.88	4.21		3.88 x 4.21 =	16.33
M	3.52	10.70		3.52 x 10.7 =	37.66
N	4.90	7.59		4.9 x 7.59 =	37.19
O	7.50		3.74	7.5 x 3.74 / 2 =	14.03
P	23.75		2.73	23.75 x 2.73 / 2 =	32.42
Q	23.75		3.83	23.75 x 3.83 / 2 =	45.48
R	6.93	4.07		6.93 x 4.07 =	28.21
S	8.25	4.17		8.25 x 4.17 =	34.40
T	13.38	4.32		13.38 x 4.32 =	57.80
P= Q BASSI FABBRICATI IN DEMOLIZIONE					-77.90
SUB TOTALE					2 045.59
TOTALE SUPERFICIE COPERTA UMI I - UMI II					5 001.01

SCHEMA GRAFICO PER CALCOLO SUL UMI I

LOTTO 1A - RSA1 N° 4 piani f.t.-120 posti letto

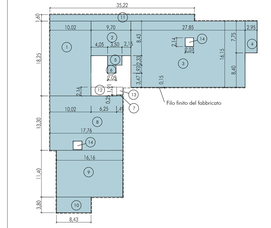

LOTTO 1B - RSA2 N° 3 piani f.t. - 80 posti letto

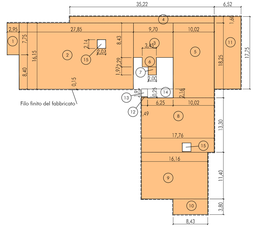

TABELLA 4

SUPERFICE UTILE LORDA IN PROGETTO UMI I					
SUPERFICIE UTILE LORDA LOTTO 1A - PIANI 1 F.T.					
Ref.	B	B2	H	Dimensioni planimetriche	Superficie [mq]
1	10.02		18.25	10.02 x 18.25 =	182.87
2	9.70		8.43	9.7 x 8.43 =	81.77
3	27.88		16.15	27.88 x 16.15 =	449.78
4	2.95		7.75	2.95 x 7.75 =	22.86
5	3.50		2.33	3.5 x 2.33 =	8.16
6	2.05		1.93	2.05 x 1.93 =	3.96
7	1.49		0.40	1.49 x 0.4 =	0.60
8	17.76		13.30	17.76 x 13.3 =	236.21
9	16.16		11.40	16.16 x 11.4 =	184.22
10	8.43		3.80	8.43 x 3.8 =	32.03
11	35.52		1.60	35.52 x 1.6 =	56.83
14	2.07	a dedurre cavedi	2.14	2 x 2.07 x 2.14 =	-8.86
SUB TOTALE SUL LOTTO 1A					1 250.42
SUPERFICIE UTILE LORDA LOTTO 1A - PIANI 2-3-4 F.T.					
1	10.02		18.25	10.02 x 18.25 =	182.87
2	9.70		8.43	9.7 x 8.43 =	81.77
3	27.88		16.15	27.88 x 16.15 =	449.78
4	2.95		7.75	2.95 x 7.75 =	22.86
5	3.50		2.33	3.5 x 2.33 =	8.16
6	2.05		1.93	2.05 x 1.93 =	3.96
7	1.49		0.25	1.49 x 0.25 =	0.37
8	17.76		13.30	17.76 x 13.3 =	236.21
9	16.16		11.40	16.16 x 11.4 =	184.22
10	8.43		3.80	8.43 x 3.8 =	32.03
11	35.52		1.60	35.52 x 1.6 =	56.83
12	6.25		2.16	6.25 x 2.16 =	13.50
13	1.49		1.91	1.49 x 1.91 =	2.85
14	2.07	a dedurre cavedi	2.14	2 x 2.07 x 2.14 =	-8.86
				Parziale	1 266.54
				numero piani	3
SUB TOTALE SUL LOTTO 1A					3 799.63
TOTALE SUL LOTTO 1A					5 050.05
SUPERFICIE UTILE LORDA LOTTO 1B - PIANO 1 F.T.					
Ref. Tabella 2	B	B2	H	Dimensioni planimetriche	Superficie [mq]
1	2.95		7.75	2.95 x 7.75 =	22.86
2	27.88		16.15	27.88 x 16.15 =	449.78
3	9.70		8.43	9.7 x 8.43 =	81.77
4	35.22		1.60	35.22 x 1.6 =	56.35
5	10.02		18.26	10.02 x 18.26 =	182.87
6	3.45		2.29	3.45 x 2.29 =	7.90
7	2.00		1.97	2 x 1.97 =	3.94
8	17.76		13.30	17.76 x 13.3 =	236.21
9	16.16		11.40	16.16 x 11.4 =	184.22
10	8.30		3.80	8.3 x 3.8 =	31.73
11	6.52		17.75	6.52 x 17.75 =	115.73
12	1.49		0.25	1.49 x 0.25 =	0.37
15	2.07	a dedurre cavedi	2.14	2 x 2.07 x 2.14 =	-8.86
SUB TOTALE SUL LOTTO 1B					1 364.87
SUPERFICIE UTILE LORDA LOTTO 1B - PIANI 2-3 F.T.					
Ref.	B	B2	H	Dimensioni planimetriche	Superficie [mq]
1	2.95		7.75	2.95 x 7.75 =	22.86
2	27.88		16.15	27.88 x 16.15 =	449.78
3	9.70		8.43	9.7 x 8.43 =	81.77
4	35.22		1.60	35.22 x 1.6 =	56.35
5	10.02		18.26	10.02 x 18.26 =	182.87
6	3.45		2.29	3.45 x 2.29 =	7.90
7	2.00		1.97	2 x 1.97 =	3.94
8	17.76		13.30	17.76 x 13.3 =	236.21
9	16.16		11.40	16.16 x 11.4 =	184.22
10	8.20		4.18	8.2 x 4.18 =	34.28
12	1.49		0.25	1.49 x 0.25 =	0.37
13	1.49		1.91	1.49 x 1.91 =	2.85
14	6.25		2.16	6.25 x 2.16 =	13.50
15	2.07	a dedurre cavedi	2.14	2 x 2.07 x 2.14 =	-8.86
				Parziale	1 255.04
				numero piani	2
SUB TOTALE SUL LOTTO 1B					2 510.08
TOTALE SUL LOTTO 1B					3 874.95
TOTALE SUPERFICIE UTILE LORDA IN PROGETTO UMI I					8 925.00
TOTALE SUPERFICIE UTILE LORDA UMI II					4 214.81
TOTALE SUPERFICIE UTILE LORDA UMI I - UMI II					13 139.81

UMI II LOTTO 2 - EDIFICI ESISTENTI IN MANTENIMENTO

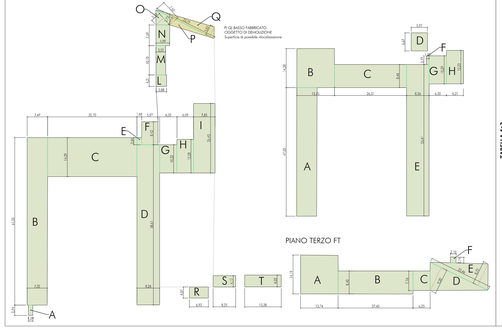

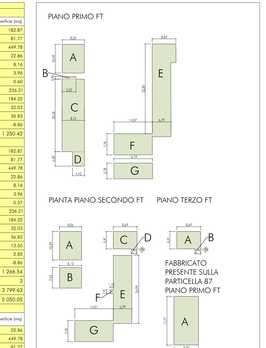

TABELLA 4a1

SUPERFICE UTILE LORDA ESISTENTE UMI I - IN DEMOLIZIONE					
FABBRICATI PRESENTI SULLA PARTICELLA 24					
SUPERFICIE UTILE LORDA PIANO PRIMO FT					
Ref.	B	B2	H	Dimensioni planimetriche	Superficie [mq]
A	8.05		10.49	8.05 x 10.49 =	84.44
B	5.02		0.90	5.02 x 0.9 =	4.52
C	8.12		26.58	8.12 x 26.58 =	215.83
D	4.42		5.28	4.42 x 5.28 =	23.34
E	8.69		32.84	8.69 x 32.84 =	285.38
F	14.07		7.78	14.07 x 7.78 =	109.18
G	14.07		14.19	14.07 x 14.19 =	82.02
				Parziale	804.71
SUPERFICIE UTILE LORDA - PIANO SECONDO FT					
Ref.	B1	B2	H	Dimensioni planimetriche	Superficie
A	8.05		10.49	8.05 x 10.49 =	84.44
B	8.10		7.50	8.1 x 7.50 =	60.97
C	8.69		6.41	8.69 x 6.41 =	55.70
D	2.11		0.46	2.11 x 0.46 =	0.97
E	6.79		24.99	6.79 x 24.99 =	169.68
F	1.22		1.41	1.22 x 1.41 =	1.72
G	14.07		7.78	14.07 x 7.78 =	109.18
				Parziale	482.62
SUPERFICIE UTILE LORDA - PIANO TERZO FT					
Ref.	B1	B2	H	Dimensioni planimetriche	Superficie
A	8.69		6.41	8.69 x 6.41 =	55.70
B	2.11		0.46	2.11 x 0.46 =	0.97
				Parziale	56.67
TOTALE SUPERFICIE UTILE LORDA ESISTENTE - PARTICELLA 24					1 344.00
FABBRICATI PRESENTI SULLA PARTICELLA 87					
SUPERFICIE UTILE LORDA PIANO PRIMO FT					
Ref.	B1	B2	H	Dimensioni planimetriche	Superficie
A	9.00		17.78	9 x 17.78 =	160.02
TOTALE SUPERFICIE UTILE LORDA ESISTENTE - PARTICELLA 87					160.02
TOTALE SUPERFICIE UTILE LORDA ESISTENTE IN DEMOLIZIONE PARTICELLE 24-87					1 504.02

TABELLA 4a2

SUPERFICE UTILE LORDA ESISTENTE UMI II					
SUPERFICIE UTILE LORDA PIANO PRIMO FT					
Ref.	B1	B2	H	Dimensioni planimetriche	Superficie
A	1.59		3.74	1.59 x 3.74 =	5.95
B	7.63		61.33	7.63 x 61.33 =	467.95
C	32.70		14.29	32.7 x 14.29 =	467.28
D	8.26		58.61	8.26 x 58.61 =	484.12
E	1.69		2.64	1.69 x 2.64 =	4.46
F	5.97		8.42	5.97 x 8.42 =	50.27
G	6.35		10.32	6.35 x 10.32 =	65.53
H	6.09		12.28	6.09 x 12.28 =	74.79
I	7.85		25.43	7.85 x 25.43 =	199.63
L	3.88		4.21	3.88 x 4.21 =	16.33
M	3.52		10.70	3.52 x 10.7 =	37.66
N	4.90		7.59	4.9 x 7.59 =	37.19
O	7.50		3.74	7.5 x 3.74 / 2 =	14.03
P	23.75		2.73	23.75 x 2.73 / 2 =	32.42
Q	23.75		3.83	23.75 x 3.83 / 2 =	45.48
R	6.93	4.07		6.93 x 4.07 =	28.21
S	8.25	4.17		8.25 x 4.17 =	34.40
T	13.38	4.32		13.38 x 4.32 =	57.80
				Parziale	2 123.49
SUPERFICIE UTILE LORDA - PIANO SECONDO FT					
Ref.	B1	B2	H	Dimensioni planimetriche	Superficie
A	47.05		7.32	47.05 x 7.32 =	344.41
B	14.28		13.75	14.28 x 13.75 =	196.35
C	26.37		8.46	26.37 x 8.46 =	223.09
D	6.67		5.97	6.67 x 5.97 =	39.82
E	8.26		55.41	8.26 x 55.41 =	457.69
F	3.19		1.00	3.19 x 1 =	3.19
G	10.29		6.30	10.29 x 6.3 =	64.83
H	12.23		6.21	12.23 x 6.21 =	75.95
				Parziale	1 405.32
SUPERFICIE UTILE LORDA - PIANO TERZO FT					
Ref.	B1	B2	H	Dimensioni planimetriche	Superficie
A	13.74		14.19	13.74 x 14.19 =	194.97
B	27.43		8.40	27.43 x 8.4 =	230.41
C	6.25		7.16	6.25 x 7.16 =	44.75
D	22.46		9.30	22.46 x 9.3 / 2 =	109.09
E	23.46		8.72	23.46 x 8.72 / 2 =	102.29
F	2.10		2.14	2 x 2.14 =	4.49
				Parziale	686.00
**TOTALE SUPERF