REGIONE PIEMONTE
PROVINCIA DI TORINO
CITTA' DI RIVOLI

PIANO ESECUTIVO CONVENZIONATO PER LA REALIZZAZIONE DI UN FABBRICATO A DUE PIANI FUORI TERRA , PIANO INTERRATO E SOTTOTETTI DI PERTINENZA NON ABITABILI, IN AREA RESIDENZIALE

UBICAZIONE DELL'INTERVENTO:
via Perotto n. 24 - Rivoli (TO) - 10098
Aurelio Catasto: FGLI 31 PART. 523
P.A.Ub.: 1 BRU37

PROPONENTI E PROPRIETARI:
AURA COSTRUZIONI S.R.L.
SEDE LEGALE: Via Grazioni, 29/a - Bova Marina (RC)

LEGALE RAPPRESENTANTE:
BRUZZANITI GIUSEPPE
CF BRZ GPP 61H29 F111B H

FIRMA:

REDAZIONE GRAFICO/PROGETTUALE IN COLLABORAZIONE CON:

Architetto
CAPOZZI Antonio
C.F. CPZNNT66S29I196I
P.Iva 02060410645

Sede Legale:
Via 4 Novembre N°16
10090 Rivoli (Torino) ITA
CELL: 338 7326553
E-MAIL: tonio77@gmail.com

DOTT. ARCHITETTO MASSIMILIANO COSTA

INTERA E SOSTITUISE

PROPONENTI	PROGETTISTA

TAVOLA 2
CONTEGGI E PLANIMETRIE GENERALI
- TABELLA RIASSUNTIVA

APRILE 2021

DOTT. ARCHITETTO MASSIMILIANO COSTA C.so Francia n°133 – RIVOLI (TO) – P.IVA 08250160010 – fax: 347 9405013 e-mail: costa_architetto@hotmail.com

TABELLA RIASSUNTIVA

SUPERFICIE TERRITORIALE LOTTO	2500,59 mq
SUPERFICIE FONDIARIA LOTTO	2353,59 mq
CAPACITA EDIFICATORIA PROPRIA	2500,59 MQ X 0.33% = 825.19 MQ
CAPACITA' EDIFICATORIA MAX REALIZZABILE	2353,59 MQ X 0.70% =1647.51 MQ
S.L.P. IN PROGETTO	1485.48 < 1647.51MQ VERIFICATA
S.L.P. IN TRASFERIMENTO NECESSARIA IN PROGETTO	1485.48 - 825.19 MQ = 660,29 MQ
S.L.P. IN TRASFERIMENTO RICHIESTA (da Area: Fg. 41 part. 481 proprietà: Area già dismessa di Comune con riserva di proprietà Aura costruzioni s.r.l.	SLP TOTALE 464MQ di cui 34 MQ già utilizzati P.E.C. 93/14 SLP residua: 432 MQ
S.L.P. IN TRASFERIMENTO RICHIESTA da Area: Fg. 41 part. 513 proprietà: Aura costruzioni s.r.l.	88 MQ
S.L.P. IN TRASFERIMENTO RICHIESTA da Area: Fg. 41 part. 507 proprietà: Aura costruzioni s.r.l.	81.25 MQ
S.L.P. IN TRASFERIMENTO RICHIESTA da Area: Fg. 41 part. 502 proprietà: Aura costruzioni s.r.l.	59.25 MQ
TOTALE S.L.P. RICHIESTA IN TRASFERIMENTO	660,50 MQ
S.L.P. RESIDUA	MQ (660.50 - 660,29) = 0.21MQ
SUPERFICE COPERTA MAX REALIZZABILE	2353,59 mq 50% = 1176.80 mq
SUPERFICIE COPERTA REALIZZATA	949.09 MQ < 1176.80 MQ VERIF.
SUPERFICE VERDE MIN. REALIZZABILE	2353,59 MQ X 20% = 470.72 MQ
SUPERFICIE VERDE PIENA TERRA REALIZZATA	494.30 MQ > 470.72 MQ VERIFICATA
SUPERFICIE MINIMA RICHIESTA PER PARCHEGGIO PRIVATO DI USO PUBBLICO	MQ 1485.48 X 0.08 mq/mq = MQ 116.68
SUPERFICIE PARCHEGGIO PRIVATO USO PUBBLICO IN PROGETTO	MQ 124.85 > 116.68 VERIFICATA
SUPERFICIE MINIMA RICHIESTA PER PARCHEGGIO PRIVATO	MQ 1485.48/35 x 10 = MQ 424.42
SUPERFICIE PARCHEGGIO PRIVATO IN PROGETTO	MQ 602,61 > 424.42 VERIFICATA
SUPERFICIE MINIMA RICHIESTA PER AREA ECOLOGICA (16 U.A.)	11,00 (16 U.A.)
SUPERFICIE AREA ECOLOGICA REALIZZATA	(2.20 X5) MQ 11.00 = 11,00 VERIFICATA

SUPERFICI DA TRASFERIMENTO

TABELLA CALCOLO SUPERFICIE FONDIARIA LOTTO

AREA	MQ	X MQ	X0,5 (triangoli)	
1	63,25	7,54	0,5	238,45
2	65,52	17,58	0,5	575,92
3	65,52	14,97	0,5	490,42
4	60,54	9,82	0,5	297,25
5	47,23	4,34	0,5	102,49
6	43,05	6,58	0,5	141,63
7	38,2	4,71	0,5	89,96
8	34,87	8,44	0,5	147,15
9	31,12	5,97	0,5	92,89
10	22,82	7,77	0,5	88,66
11	17,57	6,13	0,5	53,85
12	17,81	3,92	0,5	34,91
TOTALE SUPERFICIE FONDIARIA			MQ	**2353,59**

PLANIMETRIA GENERALE INTERVENTO - SCALA 1:200

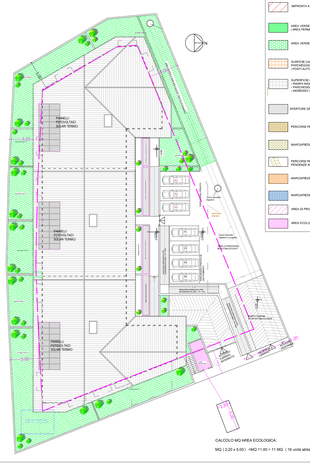

LEGENDA lotto oggetto d'intervento

- IMPRONTA A TERRA NUOVO EDIFICIO IN PROGETTO
- AREA VERDE IN PIENA TERRA (AREA PERMEABILE)
- AREA VERDE SU SOLETTA
- SUPERFICE CARRABILE DEDICATA A PARCHEGGIO PRIVATO DI USO PUBBLICO (PERTINENZA area in pertinenza di manione)
- SUPERFICIE CARRABILE DEDICATA A RAMPA INGRESSO CARRAI LOTTO (PERTINENZA area in pertinenza di manione) - INGRESSO AD AUTORIMESSE INTERRATE
- APERTURE GRIGLIATE PER AERAZIONE INTERRATO
- PERCORSI PEDONALI DEL AREA CONDOMINIALE
- MARCIAPIEDI E AREE PARTICIPATE
- PERCORSI PEDONALI PRIVATI DI USO PUBBLICO CON PRIVAZIONE MERIDIANA ALL'ALTO
- MARCIAPIEDE SU VIA PEROTTI - PRIVATO DI USO PUBBLICO
- MARCIAPIEDE SU VIA PEROTTI - PRIVATO DI USO PUBBLICO
- AREA DI PROPRIETA' IN DIMENSIONE
- AREA ECOLOGICA

PLANIMETRIA GENERALE INTERVENTO CON INDICAZIONE SCHEMATICA SUPERFICI IN PROGETTO- SCALA 1:200

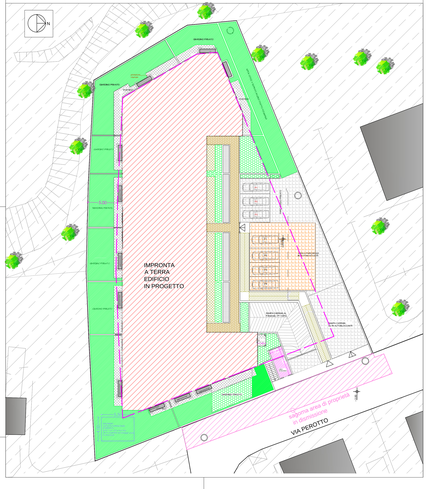

SCHEMA AREE IMPRONTA A TERRA SCALA 1:200

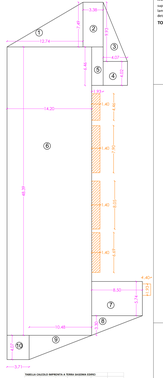

TABELLA CALCOLO IMPRONTA A TERRA EDIFICIO CORPO

AREA	M	X M	/2	MQ
1	2,07	0,69	0,5	0,71
2	2,86	0,1		0,29
3	4	2,17		13,02
4	2,07	0,69	0,5	0,71
5	6,15	2,85		35,06
6	6	40,51		243,06
7	2,78	6,75	0,5	9,38
8	4,01	5,95		35,76
9	4,84	2,85		13,79
10	1,16	2,85	0,5	1,65
11	2,8	2,57		7,20
12	6,01	17,9		107,58
13	5,6	8,75		49,00
14	5,41	5,85		31,64
15	0,41	5,85		2,42
16	5,6	8,5		47,60
17	5,98	2,28	0,5	6,82
TOTALE AREA IMPRONTA A TERRA EDIFICIO CORPO			MQ	616,91

TABELLA CALCOLO SUPERFICIE COPERTA - AREE SCOPERTE

	M	X M	/2	MQ
18	1,5	6,9		10,35
19	5,3	19,74		105,14
20	4,6	6,25		28,75
21	4,6	8,7		40,02
22	1,5	6		9,00
23	2,9	8,49		24,62
24	3,29	7,2		23,69
25	2,09	1,65		3,45
26	5,03	5,12		25,76
27	3,8	4,52		17,18
28	1	1,4		1,40
29	6,17	2,78	0,5	17,15
30	4,1	1,61		6,60
31	2,17	6,17	0,5	7,33
TOTALE SUPERFICIE COPERTA			MQ	**949,09**

SCHEMA AREA BOX - SCALA 1:500 CON INDICAZIONE GRIGLIE AERAZIONE

AREA BOX INTERRATI MQ 615,33

TABELLA CALCOLO GRIGLIE AERAZIONE INTERRATO

GRIGLIA	MQ	X MQ	
1	4,01	1,05	4,8025
2	8,1	1,05	8,505
3	8,1	1,05	8,505
4	6,74	1,05	7,077
TOTALE		MQ	**28,97**

VERIFICA SUPERFICI GRIGLIE AREAZIONE

SUPERFICIE MINIMA RICHIESTA GRIGLIE D'AREAZIONE

MQ (615,33 X $\frac{1}{50}$ = MQ 24,61

SUPERFICIE GRIGLIE D'AREAZIONE IN PROGETTO

MQ 28,97 > MQ. 24,61RICHIESTI (Verificato)

SCHEMA ANALITICO PER CALCOLO AREE VERDE IN PIENA TERRA SCALA 1:200

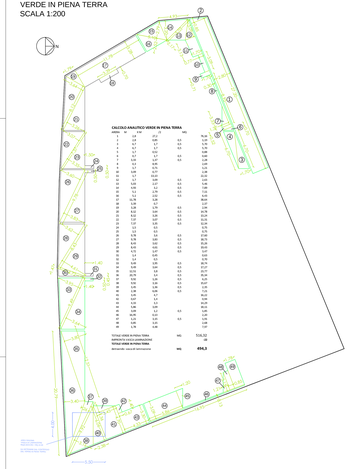

CALCOLO ANALITICO AREE IN PIENA TERRA

AREA	M	X M	/2	MQ
1	2,07	0,69	0,5	0,71
2	2,86	0,1		0,29
3	4	2,17		13,02
4	2,07	0,69	0,5	0,71
5	6,15	2,85		35,06
6	6	40,51		243,06
7	2,78	6,75	0,5	9,38
8	4,01	5,95		35,76
9	4,84	2,85		13,79
10	1,16	2,85	0,5	1,65
11	2,8	2,57		7,20
12	6,01	17,9		107,58
13	5,6	8,75		49,00
14	5,41	5,85		31,64
15	0,41	5,85		2,42
16	5,6	8,5		47,60
17	5,98	2,28	0,5	6,82
TOTALE AREE IN PIENA TERRA			MQ	516,30
SUPERFICIE VERDE IN PIENA TERRA (20% DELLA SUPERFICIE DEL LOTTO)			MQ	470,72
SUPERFICIE CARRABILE DEDICATA A PARCHEGGIO PRIVATO DI USO PUBBLICO (PERTINENZA area in pertinenza di manione)			MQ	124,85
SUPERFICIE CARRABILE DEDICATA A RAMPA INGRESSO CARRAI LOTTO (PERTINENZA area in pertinenza di manione) - INGRESSO AD AUTORIMESSE INTERRATE			MQ	12
TOTALE			MQ	**494,3**

SCHEMA PER CALCOLO MQ PERCORSO DI USO PUBBLICO PRIVATO
PA.Ub.1 (1 UBA 15+B)

CALCOLO MQ PERCORSO DI USO PUBBLICO PRIVATO
PA.Ub.1 (1 UBA 15+B)

SCHEMA ANALITICO PER CALCOLO AREE BOX INTERRATI SCALA 1:200

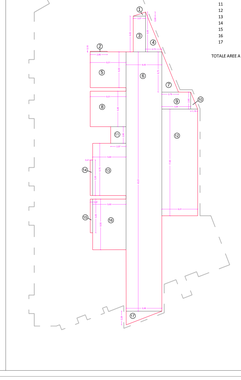

CALCOLO ANALITICO AREE BOX INTERRATI

AREA	M	X M	/2	MQ
1	2,07	0,69	0,5	0,71
2	2,86	0,1		0,29
3	4	2,17		13,02
4	2,07	0,69	0,5	0,71
5	6,15	2,85		35,06
6	6	40,51		243,06
7	2,78	6,75	0,5	9,38
8	4,01	5,95		35,76
9	4,84	2,85		13,79
10	1,16	2,85	0,5	1,65
11	2,8	2,57		7,20
12	6,01	17,9		107,58
13	5,6	8,75		49,00
14	5,41	5,85		31,64
15	0,41	5,85		2,42
16	5,6	8,5		47,60
17	5,98	2,28	0,5	6,82
TOTALE AREE A BOX			MQ	**602,61**

SCHEMA PLANIMETRICO PER CALOCOLO SUPERFICIE FONDIARIA SCALA 1:200

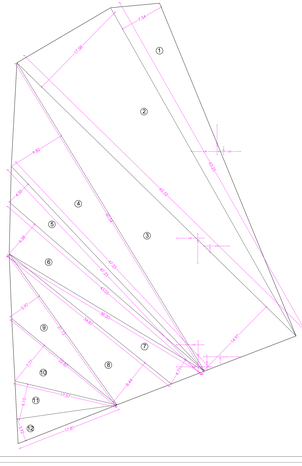

PIANO TERRA SCHEMA SLP IN PROGETTO SCALA 1:200

NB. Tre esterno edificio oltre 30 cm di muro non conteggiati ai sensi della circolare del Ministero LL.PP. n.2474/164 in sanio degli allegati alla L.r. 13/2007 (non abrogata, e in conformità a quanto previsto dall'allegato energetico del Comune di Rivoli.

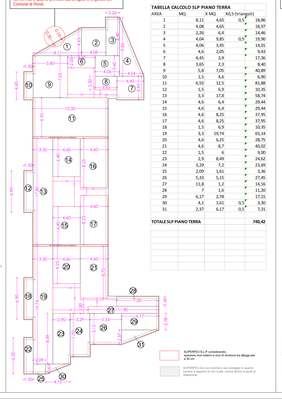

TABELLA CALCOLO SLP PIANO TERRA

AREA	MQ	X MQ	X0,5 (triangoli)	
1	4,11	4,65	0,5	16,86
2	4,08	4,65		18,97
3	2,26	6,4		14,46
4	4,04	9,85	0,5	19,90
5	4,04	3,45		13,94
6	4,56	6,45		29,41
7	4,45	3,9		17,36
8	3,65	2,3		8,40
9	5,8	7,05		40,89
10	1,5	4,4		6,60
11	6,55	12,5		81,88
12	1,5	6,9		10,35
13	3,5	17,8		58,74
14	4,6	6,4		29,44
15	4,6	4,4		20,24
16	4,6	8,4		38,64
17	4,6	8,25		37,95
18	1,5	6,9		10,35
19	5,3	19,74		105,14
20	4,6	6,25		28,75
21	4,6	8,7		40,02
22	1,5	6		9,00
23	2,9	8,49		24,62
24	3,29	7,2		23,69
25	2,09	1,65		3,45
26	5,03	5,12		25,76
27	3,8	4,52		17,18
28	1	1,4		1,40
29	6,17	2,78	0,5	17,15
30	4,1	1,61		6,60
31	2,17	6,17	0,5	7,33
TOTALE SLP PIANO TERRA				**740,42**

SUPERFICI DI L.P. considerate:
superfici non vetrate e aventi altezza inferiore ai 1,80 m

SUPERFICI che non rientrano nel conteggio in quanto vincolate a seguito di atti notarili, servitù ventennali o pubblici utilizzi.

PIANO PRIMO SCHEMA SLP IN PROGETTO SCALA 1:200

NB. Tre esterno edificio oltre 30 cm di muro non conteggiati ai sensi della circolare del Ministero LL.PP. n.2474/164 in sanio degli allegati alla L.r. 13/2007 (non abrogata, e in conformità a quanto previsto dall'allegato energetico del Comune di Rivoli.

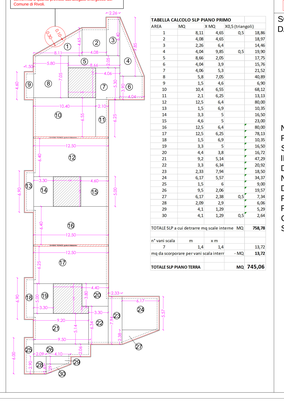

TABELLA CALCOLO SLP PIANO PRIMO

AREA	MQ	X MQ	X0,5 (triangoli)	
1	4,11	4,65	0,5	16,86
2	4,08	4,65		18,97
3	2,26	6,4		14,46
4	4,04	9,85	0,5	19,90
5	4,04	3,45		13,94
6	6,66	2,05		13,65
7	4,04	3,9		15,76
8	4,06	5,3		21,52
9	5,8	7,05		40,89
10	1,5	4,6		6,90
11	10,4	6,55		68,12
12	2,1	6,25		13,13
13	12,5	6,4		80,00
14	1,5	6,9		10,35
15	4,6	4,4		20,24
16	12,5	6,4		80,00
17	12,5	6,25		78,13
18	1,5	6,9		10,35
19	3,3	5		16,50
20	4,4	3,8		16,72
21	5,2	5,14		47,29
22	3,3	6,34		20,92
23	2,37	2,97		14,07
24	6,17	3,9		24,07
25	1,4	0		0,00
26	5,5	2,06		13,17
27	6,17	2,38	0,5	7,34
28	2,09	2,3		6,06
29	4,1	1,29		5,29
30	4,1	1,29	0,5	2,64
TOTALE SLP a cui detrarre sia scale interne			MQ	**758,78**
n° vani scala	m	x m		
2	1,4	1,4		13,72
mq da scorporare per vani scala interni			MQ	**13,72**
TOTALE SLP PIANO TERRA			MQ	**745,06**

CALCOLO SLP TOTALE	
SLP PIANO TERRA	MQ 740,42
SLP PIANO PRIMO	MQ 745,06
SLP TOTALE	MQ 1485,48

SCHEMA VANI SCALA INTERNI DA DETRARRE A SLP

PIANO PRIMO

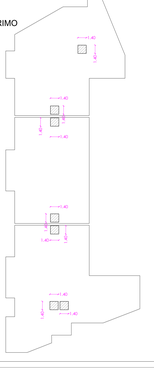

N.B
RIFERITA SOLO ALLE SCALE DEL PIANO PRIMO IN QUANTO QUELLE DEL PIANO TERRA NON POSSO ESSERE DETRATTE PERCHE' PER L'ACCESSO AI PIANI INTERRATI CI SONO ANCHE LE SCALE CONDOMINIALI.

SCHEMA VERIFICA LOGGIA - ALLOGGIO A1

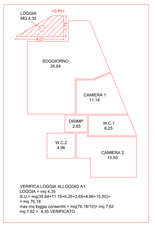

VERIFICA LOGGIA ALLOGGIO A1
LOGGIA = mq 4,35
S.U.= mq(35,64+11,18+6,25+2,65+4,96+15,50)=
= mq 76,18
max mq loggia consentito = mq(76,18/10)= mq 7,62
mq 7,62 > 4,35 VERIFICATO

SCHEMA VERIFICA LOGGIA - ALLOGGIO A2

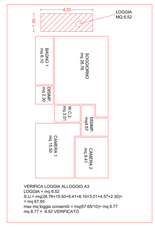

VERIFICA LOGGIA ALLOGGIO A2
LOGGIA = mq 2,39
S.U.= mq(20,11+12,31+14,04+4,16+2,64+5,15)=
= mq 63,41
max mq loggia consentito = mq(63,61/10)= mq 6,36
mq 6,36 > 2,39 VERIFICATO

SCHEMA VERIFICA LOGGIA - ALLOGGIO A3

VERIFICA LOGGIA ALLOGGIO A3
LOGGIA = mq 6,52
S.U.= mq(35,76+15,50+14,40 +14,40+10+14+10+2,30+2,30)=
= mq 67,68
max mq loggia consentito = mq(67,68/10)= mq 6,77
mq 6,77 > 6,52 VERIFICATO

SCHEMA VERIFICA LOGGIA - ALLOGGIO B1

VERIFICA LOGGIA ALLOGGIO B1
LOGGIA = mq 7,22
S.U.= mq(35,64+35,76+14,40+14,40+10+10+2,30+2,30)=
= mq 125,02
max mq loggia consentito = mq(125,02/10)= mq 8,54
mq 8,54 > 7,22 VERIFICATO

SCHEMA VERIFICA LOGGIA - ALLOGGIO B2

VERIFICA LOGGIA ALLOGGIO B2
LOGGIA = mq 7,22
S.U.= mq(65,65+14,40+2,30+2,30+14,40+2,30)=
= mq 99,20
max mq loggia consentito = mq(99,20/10)= mq 9,54
mq 9,54 > 7,22 VERIFICATO

SCHEMA VERIFICA LOGGIA - ALLOGGIO C1

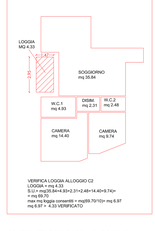

VERIFICA LOGGIA ALLOGGIO C1
LOGGIA = mq 6,89
S.U.= mq(52,72+14,40+14,40+14,40+12,60)=
= mq 98,92
max mq loggia consentito = mq(98,92/10)= mq 9,89
mq 9,89 > 6,89 VERIFICATO

SCHEMA VERIFICA LOGGIA - ALLOGGIO C2

VERIFICA LOGGIA ALLOGGIO C2
LOGGIA = mq 4,33
S.U.= mq(35,64+4,93+2,31+2,48+14,40+9,74)=
= mq 69,50
max mq loggia consentito = mq(69,50/10)= mq 6,95
mq 6,95 > 4,33 VERIFICATO

SCHEMA VERIFICA LOGGIA - ALLOGGIO C3

VERIFICA LOGGIA ALLOGGIO C3
LOGGIA = mq 5,40
S.U.= mq(39,80+2,70+3,90+11,08+6,75+14,47)=
= mq 78,70
max mq loggia consentito = mq(78,62/10)= mq 7,86
mq 7,86 > 5,40 VERIFICATO

SCHEMA VERIFICA LOGGIA - ALLOGGIO A4

VERIFICA LOGGIA ALLOGGIO A4
LOGGIA = mq 4,35
S.U.= mq(35,64+11,18+6,25+5,12+15,03+3,37)=
= mq 79,24
max mq loggia consentito = mq(79,24/10)= mq 7,92
mq 7,92 > 4,35 VERIFICATO

SCHEMA VERIFICA LOGGIA - ALLOGGIO A5

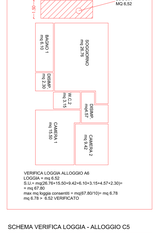

VERIFICA LOGGIA ALLOGGIO A5
LOGGIA = mq 3,39
S.U.= mq(28,75+12,04+14,20+4,68+2,52+5,11)=
= mq 66,34
max mq loggia consentito = mq(66,34/10)= mq 6,63
mq 6,63 > 3,39 VERIFICATO

SCHEMA VERIFICA LOGGIA - ALLOGGIO A6

VERIFICA LOGGIA ALLOGGIO A6
LOGGIA = mq 6,52
S.U.= mq(35,76+15,50+14,40+14,40+10+10+2,30+2,30)=
= mq 67,68
max mq loggia consentito = mq(67,68/10)= mq 6,76
mq 6,76 > 6,52 VERIFICATO

SCHEMA VERIFICA LOGGIA - ALLOGGIO B3

VERIFICA LOGGIA ALLOGGIO B3
LOGGIA = mq 7,22
S.U.= mq(35,64+35,76+14,40+14,40+10+10+2,30+2,30)=
= mq 125,02
max mq loggia consentito = mq(125,02/10)= mq 8,66
mq 8,66 > 7,22 VERIFICATO

SCHEMA VERIFICA LOGGIA - ALLOGGIO B4

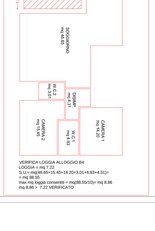

VERIFICA LOGGIA ALLOGGIO B4
LOGGIA = mq 7,22
S.U.= mq(65,65+14,40+2,30+2,30+14,40+2,30)=
= mq 99,20
max mq loggia consentito = mq(99,20/10)= mq 9,86
mq 9,86 > 7,22 VERIFICATO

SCHEMA VERIFICA LOGGIA - ALLOGGIO C4



VERIFICA LOGGIA ALLOGGIO C4
LOGGIA = mq 6,89
S.U.= mq(52,72+14,40+14,40+14,40+12,60)=
= mq 98,92
max mq loggia consentito = mq(98,92/10)= mq 9,89
mq 9,89 > 6,89 VERIFICATO

SCHEMA VERIFICA LOGGIA - ALLOGGIO C5

VERIFICA LOGGIA ALLOGGIO C5
LOGGIA = mq 4,33
S.U.= mq(35,64+4,93+2,31+2,48+14,40+9,74)=
= mq 69,50
max mq loggia consentito = mq(69,50/10)= mq 6,95
mq 6,95 > 4,33 VERIFICATO

SCHEMA VERIFICA LOGGIA - ALLOGGIO C6

VERIFICA LOGGIA ALLOGGIO C6
LOGGIA = mq 5,40
S.U.= mq(39,80+2,70+3,90+11,08+6,75+14,47)=
= mq 78,70
max mq loggia consentito = mq(78,62/10)= mq 7,86
mq 7,86 > 5,40 VERIFICATO